

## Autre balade au pays de l'Arbre Roi

Clermont-en-Argonne



Consultez ce circuit sur votre ordinateur ou votre mobile

[www.cirkwi.com/circuit/44103](http://www.cirkwi.com/circuit/44103)



L'Argonne présente un relief modéré, aux environs de 350 mètres pour les plus hauts sommets, avec un escarpement vers l'est. La topographie de l'Argonne forme un bastion naturel ponctué de cinq passages : Le Chesne, La Croix-aux-Bois, Grandpré, Lachade et les Islettes. Ce relief lui a valu de jouer un rôle stratégique important lors de nombreux conflits : notamment la Première Guerre mondiale et la Bataille de Valmy, ainsi qu'antérieurement lors de la guerre de 1870.

Dans l'histoire de France, la région de l'Argonne s'est forgée une réputation grâce surtout à trois événements :

- l'arrestation à Varennes de Louis XVI en 1791,
- la bataille de Valmy en 1792 (C'est au célèbre Moulin de Valmy le 20 septembre 1792, que l'armée révolutionnaire sous les ordres de Dumouriez et Kellermann arrêta l'invasion austro-prussienne, commandée par le duc de Brunswick)
- la Grande Guerre de 1914-18, notamment lors de la Bataille de l'Argonne, en septembre 1915.

Style du circuit : **Forêt**

Difficulté : 3h 0m 3h 0m

Distance : 38.4 km 278 m / 139 m 484 m / -484 m



2 Rue de la Libération  
55120 Clermont-en-Argonne

Altitude : 235

Auteur :

Comité Départemental du  
Tourisme de la Meuse

### Départ

Place de la Mairie, devant l'Office de Tourisme.  
Prendre la direction Varennes en Argonne par la D998.



6 Place de la République  
55120 Clermont-en-Argonne

Altitude : 233

Auteur :

Comité Départemental du  
Tourisme de la Meuse

### Office de Tourisme de Clermont en Argonne



6 Place de la République  
55120 CLERMONT-EN-ARGONNE  
Tél. : 03 29 88 42 22  
Fax : 03 29 88 42 43

Comité Départemental du  
Tourisme de la Meuse  
<http://www.tourisme-meuse.com>

03 29 45 78 40  
[contact@tourisme-meuse.com](mailto:contact@tourisme-meuse.com)

Trouver plus d'infos sur [www.cirkwi.com](http://www.cirkwi.com)  
Impression générée par [Cirkwi](#)

	1 Chemin de Brigamme 55120 Aubréville	Altitude : 226	Auteur : <b>Comité Départemental du Tourisme de la Meuse</b>
---	--	----------------	---

### Hameau de Lochères



Le hameau de Lochères est blotti au pied du massif forestier d'Argonne. La route montant sur la ligne de crête est assez raide, mais le paysage y est magnifique.

	Unnamed Road 55120 Neuville-en-Argonne	Altitude : 271	Auteur : <b>Comité Départemental du Tourisme de la Meuse</b>
--	---	----------------	---

### Croix de Pierre



Érigée en 1848 en remplacement d'une croix du 17<sup>e</sup> siècle, cette croix porte le nom de son fondateur.

	6 Unnamed Road 55120 Neuville-en-Argonne	Altitude : 274	Auteur : <b>Comité Départemental du Tourisme de la Meuse</b>
--	---	----------------	---

### Abri du Lieutenant Courson



Contrairement à ce que peut laisser penser cette dernière, le Lieutenant de Courson n'est pas mort dans les environs en 1915. Le Lieutenant Robert Armand Marie de Courson de la Villeneuve est issu d'une vieille famille bretonne, fortement liée à l'histoire de France. Elle compte en effet, de nombreux hommes de guerre depuis le Croisé Robert de Courson qui combattit en 1249 jusqu'aux officiers ayant participé aux différents conflits du XX<sup>e</sup> siècle. Robert Armand Marie de Courson de la Villeneuve est né le 29 mai 1878 à Tours dans l'Indre-et-Loire. A l'âge de 18 ans, il choisit de s'engager comme simple soldat au 43<sup>e</sup> de Ligne avant d'entrer à l'École Militaire d'Infanterie. Il en sort officier en 1902 et intègre les rangs du 82<sup>e</sup> Régiment d'Infanterie de Montargis. Il épouse, la même année, Mademoiselle Peslin Madeleine avec qui il aura quatre enfants : Hubert, Jacqueline, Brigitte et Colette. Le Lieutenant commandera un temps la 8<sup>e</sup> Compagnie du 82<sup>e</sup> Régiment d'Infanterie. Le 3 août 1914, l'Allemagne déclare la guerre à la France et dans les jours qui suivent toute l'Europe plonge dans le chaos. Le Lieutenant de Courson commande alors la Section de Mitrailleuses du 2<sup>e</sup> Bataillon du 82<sup>e</sup> Régiment d'Infanterie.

	Unnamed Road 55120 Neuville-en-Argonne	Altitude : 270	Auteur : <b>Comité Départemental du Tourisme de la Meuse</b>
--	---	----------------	---

### Chêne Lorang



M Lorang a exercé son métier de garde forestier dans la forêt d'Argonne. Ce chêne lui rend hommage.

	6 Unnamed Road 55120 Lachalade	Altitude : 262	Auteur : <b>Comité Départemental du Tourisme de la Meuse</b>
---	-----------------------------------	----------------	---

### Nécropole Nationale de la Forestière



Au cœur de la forêt d'Argonne, le cimetière de la Forestière, où reposent 2220 poilus de la 1<sup>re</sup> guerre mondiale est le seul cimetière fleuri d'hortensias en France.

	Unnamed Road 55120 Lachalade	Altitude : 262	Auteur :
---	---------------------------------	----------------	----------

### Monument en Hommage aux Aviateurs 1943.



Hommage à 7 aviateurs du Stirling III du 622<sup>e</sup> Escadron de la R.A.F. de Mildenhall, abattu le 18 novembre 1943 alors qu'il allait bombarder Manheim. Les 7 aviateurs (1 australien, un néo-zélandais et 5 anglais) reposent dans quatre tombes au cimetière communal de Lachalade. Robert Harper a réussi à sauter à temps mais il décédera le 19/03/1944 à Buchenwald.

	Unnamed Road 55120 Lachalade	Altitude : 258	Auteur : <b>Comité Départemental du Tourisme de la Meuse</b>
---	---------------------------------	----------------	---

### Ravin du Génie



Un lieu de stockage pour les matériaux et de vie pour les hommes. Drainé vers la vallée de la Biesme à l'ouest, ce ravin, comme son diverticule nord dit du Triage, fut une base de ravitaillement troglodyte, située pendant quatre ans à moins de 1200 mètres du front (monument de la Haute Chevauchée). Lors de l'opération Meuse-Argonne de septembre 1918, les entrées de ces abris-cavernes furent détruites à l'explosif par les américains, soucieux de ne pas favoriser un éventuel retour offensif de l'ennemi. Une petite balade permet de découvrir ce site.

Comité Départemental du Tourisme de la Meuse http://www.tourisme-meuse.com	03 29 45 78 40 contact@tourisme-meuse.com	Trouver plus d'infos sur <a href="http://www.cirkwi.com">www.cirkwi.com</a> Impression générée par <b>Cirkwi</b>
--	--	---

Cet itinéraire vous est fourni à titre informatif. Cirkwi ne certifie pas la fiabilité des informations contenues dans les textes, cartes ou photos de cet itinéraire. Nous vous conseillons de vérifier ces informations avant votre voyage. N'hésitez pas à nous contacter ou à contacter l'auteur pour en savoir plus. Pour plus d'informations sur les données relatives sur ce site, consultez nos [conditions d'utilisation de www.cirkwi.com](http://www.cirkwi.com).

Comité Départemental du Tourisme de la Meuse http://www.tourisme-meuse.com	03 29 45 78 40 contact@tourisme-meuse.com	Trouver plus d'infos sur <a href="http://www.cirkwi.com">www.cirkwi.com</a> Impression générée par <b>Cirkwi</b>
--	--	---

Cet itinéraire vous est fourni à titre informatif. Cirkwi ne certifie pas la fiabilité des informations contenues dans les textes, cartes ou photos de cet itinéraire. Nous vous conseillons de vérifier ces informations avant votre voyage. N'hésitez pas à nous contacter ou à contacter l'auteur pour en savoir plus. Pour plus d'informations sur les données relatives sur ce site, consultez nos [conditions d'utilisation de www.cirkwi.com](http://www.cirkwi.com).



D38C 55120 Lachalade

Altitude : 269

Auteur :

Comité Départemental du  
Tourisme de la Meuse

## Ossuaire de la Haute Chevauchée



L'ossuaire est constitué d'une pierre de 9 mètres de haut, le buste d'un poilu se trouve en son sommet. Il contient les restes d'environ 10000 soldats inconnus, toutes nations confondues. Le monument est dédié aux 15000 morts français et alliés tombés en Argonne.



D38 55270 Varennes-en-Argonne

Altitude : 272

Auteur :

Comité Départemental du  
Tourisme de la Meuse

## Arboretum de Varennes



Créé en 1975 et remis en état en 1997, l'Arboretum regroupe 38 essences diverses dont une dizaine d'essences indigènes sur une superficie de 3 hectares. Le sentier balisé d'environ 2,5 kilomètres permet de le parcourir en toute tranquillité et de découvrir chaque essence présentée sur un plaque illustrée.

Liste des points d'intérêts

1 - Les sapes de la 1ère guerre / 2 - Sapin de Nordmann / 3 - Tulipier de Virginie / 4 - Saule blanc / 5 - Frêne blanc d'Amérique / 6 - Frêne commun / 7 - Tremble / 8 - Erable sycomore / 9 - Bouleau verruqueux / 10 - Erable du Japon / 11 - Tilleul à petites feuilles / 12 - Sorbier des oiseleurs / 13 - Sapin de Douglas / 14 - Epicéa commun / 15 - Merisier / 16 - Sapin du Colorado / 17 - Thuya géant / 18 - Sapin de Vancouver / 19 - Cyprès de Lawson / 20 - Cyprès Chauve / 21 - Liquidambar / 22 - Châtaignier / 23 Pin Noir d'Autriche - 24 Pin Weymouth / 25 - Houx / 26 - Néflier / 27 - Pin Laricio de Corse / 28 - Pin des montagnes / 29 - Pin sylvestre / 30 - Cèdre de l'Atlas / 31 - Tsuga hétérophylle / 32 - Mélèze d'Europe / 33 - Epicéa de Sitka / 34 - Mélèze du Japon / 35 - Chêne d'Amérique / 36 - Pommier sauvage / 37 - La gaize (roche de l'Argonne) / 38 - Charme / 39 - Chêne pédonculé / 40 - Hêtre

Amis promeneurs, pour votre sécurité et celle de vos enfants :

- Restez sur les sentiers balisés

- Ne vous aventurez pas dans les sapes - Ne ramassez pas d'objets métalliques

La forêt porte encore les stigmates de la Première Guerre Mondiale.



D38 55270 Boureuilles

Altitude : 265

Auteur :

Comité Départemental du  
Tourisme de la Meuse

## Abri du Kronprinz



Les abris du Kronprinz ont été édifiés au cours des premiers mois de la guerre, dès que le front s'est stabilisé une fois la guerre de mouvement terminée. Les deux armées sont face à face et s'enterrent. Les travaux débutent dans le bois vraisemblablement en décembre 1914. Le choix du site est particulièrement judicieux, en ce sens que les Allemands ont fortifié une position naturellement forte, en sous bois et à contre pente. Les constructions étaient aux trois quarts enfouies. Les hautes branches de quelques grands chênes voisins supportaient des observatoires blindés auxquels on accédait à l'aide d'échelles.

Ces abris, situés à peine à deux kilomètres des premières lignes, servaient de PC avancé aux généraux et officiers de l'état-major de l'armée allemande chargée du secteur Argonne commandée par le Kronprinz Ruprecht de Bavière (1914/1915).

Comité Départemental du  
Tourisme de la Meuse  
http://www.tourisme-  
meuse.com

03 29 45 78 40  
contact@tourisme-meuse.com

Trouver plus d'infos sur [www.cirkwi.com](http://www.cirkwi.com)  
Impression générée par Cirkwi

Cet itinéraire vous est fourni à titre informatif. Cirkwi ne certifie pas la fiabilité des informations contenues dans les textes, cartes ou photos de cet itinéraire. Nous vous conseillons de vérifier ces informations avant votre voyage. N'hésitez pas à nous contacter ou à contacter l'auteur pour en savoir plus. Pour plus d'informations sur les données publiées sur ce site, consultez nos conditions d'utilisation de [www.cirkwi.com](http://www.cirkwi.com).

C'est un vaste ensemble de plusieurs blockhaus (villas) de style oriental construits en béton. Ils étaient recouverts d'une toiture de plus de 6 mètres d'épaisseur, constituée de couches de protection et "d'éclatement", faite de poutrelles métalliques, de traverses de rails, le tout noyé dans le béton et recouvert de sacs de sable, ce qui les mettait à l'abri des obus de gros calibre. Quelques années après la guerre, les récupérateurs ont enlevé en grande partie cette épaisse couche.

Chaque construction était complétée par un abri profond à l'abri de tous les projectiles auquel on accédait de l'intérieur par un escalier d'une vingtaine de marches. Les abris étaient reliés entre eux et à ceux des hommes de service et des unités de garde par de profonds boyaux recouverts de caillbotis.

Le plus remarquable était sans aucun doute l'aménagement intérieur d'un grand confort.

Ils étaient éclairés à l'électricité (groupes électrogènes) et chauffés par de traditionnels grands poêles bavarois. Les pièces étaient lambrissées de noyer et l'ameublement provenait des maisons cosues des alentours. Lorsque les soldats américains de la 77ème U.S. ont pénétré dans ce fort, ils ont été ébahis devant le butin qu'ils découvraient : des armoires à glace, des bars débordant de vins fins, de schnaps, de havanes, des baignoires avec eau chaude et eau froide. Au dehors, des parterres de fleurs, des potagers, des pistes de boules ... tout ce luxe à quelques centaines de mètres du front.



varenes en argonne

Altitude : 166

Auteur :

Comité Départemental du  
Tourisme de la Meuse

## Tour Louis XVI



Une plaque précise sur la façade de la Tour Louis XVI :

Le 21 juin 1791 entre 11 heures et minuit.

En cet endroit occupé alors par l'église du château qui formait voûte au-dessus de la route furent arrêté Louis XVI et la famille royale qui se rendaient à Montmédy.

L'Arrestation fut l'œuvre de Drouet de Sainte-Menehould et de son compagnon Guillaume, aidés de quatre gardes-nationaux de Varennes et de deux étrangers.

Bâti en 1793 à la place du chœur de l'ancienne église, ce beffroi, incendié le 14 septembre 1914 par l'ennemi, a été restauré après la guerre.

2 Rue d'Orléans 55270  
Vauquois

Altitude : 280

Auteur :

Comité Départemental du  
Tourisme de la Meuse

## Butte de Vauquois



Haut lieu de la guerre des mines, le village de Vauquois fut anéanti dès février 1915 au cours d'âpres combats qui bouleversèrent sa topographie.

Aujourd'hui, la surface de la Butte de Vauquois surplombant les impressionnants cratères provoqués par les explosifs et des exemples de tranchées restaurées côtés allemands et français sont librement accessibles.

Informations complémentaires :


Contact : BUTTE DE VAUQUOIS 55270 VAUQUOIS Tél. : 03 29 80 73 15 Fax : 03 29 88 46 49 amis.vauquois@wanadoo.fr <http://www.butte-vauquois.fr/>

Comité Départemental du  
Tourisme de la Meuse  
http://www.tourisme-  
meuse.com

03 29 45 78 40  
contact@tourisme-meuse.com

Trouver plus d'infos sur [www.cirkwi.com](http://www.cirkwi.com)  
Impression générée par Cirkwi

Cet itinéraire vous est fourni à titre informatif. Cirkwi ne certifie pas la fiabilité des informations contenues dans les textes, cartes ou photos de cet itinéraire. Nous vous conseillons de vérifier ces informations avant votre voyage. N'hésitez pas à nous contacter ou à contacter l'auteur pour en savoir plus. Pour plus d'informations sur les données publiées sur ce site, consultez nos conditions d'utilisation de [www.cirkwi.com](http://www.cirkwi.com).

	D67 51800 Vienne-le-Château	Altitude : 140	Auteur : Comité Départemental du Tourisme de la Meuse
---	-----------------------------	----------------	---

### Le Four de Paris

Le Four de Paris est un ancien hameau de Lachalade détruit au cours de la 1<sup>re</sup> Guerre Mondiale. Un calvaire érigé par M. de Granrut en rappelle l'emplacement.

	1 Rue du Couvent 55120 Lachalade	Altitude : 149	Auteur : Comité Départemental du Tourisme de la Meuse
--	----------------------------------	----------------	---

### Abbaye Cistercienne de Lachalade



Fondée vers 1120, l'abbaye de Lachalade, est la seule abbaye cistercienne encore conservée dans l'Est de la France.

Outre l'église, découvrez cette abbaye comprenant deux corps de bâtiments en équerre dont le premier est situé dans le prolongement du transept. Il a conservé presque intact une galerie du cloître et diverses pièces. L'autre aile du bâtiment laisse apparaître la forme des arcades de la galerie du cloître transformée après 1791 en logis d'habitation.

Aujourd'hui, seule l'église du 14<sup>e</sup> siècle peut se visiter. Bâtie sur le plan traditionnel des premières abbayes cisterciennes, elle subira cependant l'influence de l'art gothique.

Le chœur pentagonal, inondé de lumière par de hautes fenêtres, est flanqué de part et d'autre de chapelles qui forment les bras du transept. Au cours de l'histoire, l'abbaye a souffert des guerres des guerres ainsi que des pillages.

Au 19<sup>e</sup> siècle, c'est par la volonté de l'abbé Chaput que l'église sera restaurée et que sera mise en place la grande rosace du 15<sup>e</sup> siècle en provenance de l'ancienne abbaye bénédictine de Saint-Vanne de Verdun.

	Rue des Petites Islettes 55120 Les Islettes	Altitude : 163	Auteur : Comité Départemental du Tourisme de la Meuse
--	---	----------------	---

### Les Islettes




Situé sur la rive droite de la Biesme et dans un agréable décor de collines boisées, le village des Islettes tient son nom de la configuration et de l'hydrographie particulière du terrain, parsemé d'étangs naturels et artificiels.

Le village, assez jeune, vit le jour à l'installation des verreries dans la région de Futeau. De nombreux hameaux se formèrent, constituant la commune des Islettes.

Abritant tour à tour verreries, tuileries et faïenceries, mais aussi centre de commerce de bois et de fourrage, la commune est fortement marquée par un artisanat varié. Aujourd'hui pourtant, on associe essentiellement les Islettes au verre et à la faïence. Les assiettes et les plats des Islettes sont d'ailleurs très recherchés.

La verrerie des Islettes doit son origine à la forge BAILLET et fut la seule à subsister en Argonne jusqu'en 1936. Après une période faste, dès le XVII<sup>e</sup> siècle, la verrerie Argonnaise connaît des difficultés. Entre autres tentatives de reconversion, beaucoup de verrerie se spécialisent dans la fabrication de bouteilles, destinées soit au vin mousseux de Champagne, soit à l'eau de vie. Pendant tout le XVIII<sup>e</sup> siècle, la verrerie dépendra des fluctuations du marché du vin. La Révolution va accélérer la disparition des usines marginales. Pressentant la prochaine évolution industrielle, l'un des deux derniers verriers d'Argonne choisit de s'installer aux Islettes (1870), du fait

Comité Départemental du Tourisme de la Meuse http://www.tourisme-meuse.com	03 29 45 78 40 contact@tourisme-meuse.com	Trouver plus d'infos sur <a href="http://www.cirkwi.com">www.cirkwi.com</a> Impression générée par Cirkwi	
--	--	--	---

Cet itinéraire vous est fourni à titre informatif. Cirkwi ne certifie pas la fiabilité des informations contenues dans les textes, cartes ou photos de cet itinéraire. Nous vous conseillons de vérifier ces informations avant votre voyage. N'hésitez pas à nous contacter ou à contacter l'auteur pour en savoir plus. Pour plus d'informations sur les données utilisées sur ce site, rendez-vous sur [notre page d'accueil](http://www.cirkwi.com).

de la proximité de la voie ferrée. Après la mort d'Eugène de Granrut, l'usine des Islettes va seule subsister en Argonne, rachetée par Louis du Granrut, successeur des demoiselles de Parfonrut, qui ferme les Sénades vers 1910. Après la Première Guerre Mondiale, elle est remise à feu dès 1919. La fabrication des bouteilles est automatisée, de nouvelles productions sont lancées (isolateurs électriques, bocaux de conserves Idéale). Hélas, victime de la crise économique des années trente, où seules les usines les mieux placées réussissent à survivre, et ses fours ayant subi de graves avaries, elle doit s'éteindre en 1936.

	64 Rue Bancelin Les Islettes	Altitude : 171	Auteur : Comité Départemental du Tourisme de la Meuse
---	------------------------------	----------------	---


### Exposition du verre d'Argonne



Exposition annuelle thématique « Le Verre dans la Guerre 2 ». Les combats ont causé des dommages au patrimoine verrier local et provoqué l'arrêt de la production de la dernière verrerie argonnaise en activité, celle des Islettes. Vous découvrirez les impacts du conflit sur les sites avec panneaux illustratifs, cartes, photos, vidéos. De nombreux objets en verre témoignent des usages du quotidien des soldats. En 2015, un accent particulier est mis sur les usages sanitaires et religieux.

Une partie permanente de l'exposition est consacrée aux nombreuses verreries d'Argonne du Moyen-Age à nos jours, leur histoire, les techniques, et à la découverte de ce riche patrimoine local. Plus de 50 ans de fouilles et de recherches ont permis de réunir les éléments présentés : productions verrières de plusieurs sites, creusets, maquettes. Une salle est consacrée à la Verrerie des Islettes, arrêtée en 1937 : ses productions (les fameux bocaux « l'Idéale », bouteilles, cloches maraîchères) et à la vie à l'ombre de l'usine (vidéo).

Démonstrations de travail du verre programmées en 2015 : 12 et 26 juillet, 9 et 23 août, en septembre pour les Journées du Patrimoine avec Circuit Vitrail (vitraux commémoratifs en Argonne).

Comité Départemental du Tourisme de la Meuse http://www.tourisme-meuse.com	03 29 45 78 40 contact@tourisme-meuse.com	Trouver plus d'infos sur <a href="http://www.cirkwi.com">www.cirkwi.com</a> Impression générée par Cirkwi	
--	--	--	---

Cet itinéraire vous est fourni à titre informatif. Cirkwi ne certifie pas la fiabilité des informations contenues dans les textes, cartes ou photos de cet itinéraire. Nous vous conseillons de vérifier ces informations avant votre voyage. N'hésitez pas à nous contacter ou à contacter l'auteur pour en savoir plus. Pour plus d'informations sur les données utilisées sur ce site, rendez-vous sur [notre page d'accueil](http://www.cirkwi.com).