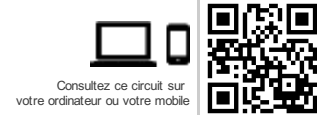


Balade au pays de l'Arbre Roi

Clermont-en-Argonne



www.cirkwi.com/circuit/44061



Coup de cœur : L'ermitage de St Rouin. St-Rouin, moine irlandais, se réfugia dans la forêt et fonda une abbaye sur ces collines en 642. La chapelle contemporaine construite sur le site de l'ermitage est un haut lieu de pèlerinage. Elle est dressée sur pilotis et baignée de la lumière des vitraux de Szekeley, dessinés à partir des croquis de Kimié Bando, une artiste japonaise.

Style du circuit : **Forêt**

Difficulté : **2h 0m**

Distance : **33.1 km** 300 m 468 m
 165 m



6 Place de la République
55120 Clermont-en-Argonne

Altitude : 234

Départ

Départ devant l'Office de Tourisme.
Prendre la direction d'Auzéville par la D998.



3 Rue du Varinot 55120
Clermont-en-Argonne

Altitude : 205

Auzéville

Prendre à droite vers Beaulieu-en-Argonne par la C1.



Autoroute de l'Est 55120
Clermont-en-Argonne

Altitude : 214

Pont sur l'Autoroute



Unnamed Road 55120
Rarécourt

Altitude : 274

A l'intersection


Poursuivre tout droit vers Beaulieu-en-Argonne.

Comité Départemental du
Tourisme de la Meuse
<http://www.tourisme-meuse.com>


03 29 45 78 40
contact@tourisme-meuse.com

Trouver plus d'infos sur www.cirkwi.com
Impression générée par Cirkwi

Cet itinéraire vous est fourni à titre informatif. Cirkwi ne certifie pas la fiabilité des informations contenues dans les textes, cartes ou photos de cet itinéraire. Nous vous conseillons de vérifier ces informations avant votre voyage. N'hésitez pas à nous contacter ou à contacter l'auteur pour en savoir plus. Pour plus d'informations sur les données utilisées sur ce site, rendez-vous sur www.cirkwi.com.

	Unnamed Road 55120 Rarécourt	Altitude : 301
---	------------------------------	----------------

Tour / Relais Hertzien

	Unnamed Road 55250 Beaulieu-en-Argonne	Altitude : 298
--	--	----------------

Aire de Pique-nique

Prendre à droite vers Beaulieu-en-Argonne.

	4-6 Rue de l'Abbaye 55250 Beaulieu-en-Argonne	Altitude : 268
--	---	----------------

Beaulieu en Argonne

Beaulieu en Argonne : village pittoresque et fleuri (prix européen) est certainement l'un des joyaux du massif argonnais. Ce village fut créé autour de l'abbaye que l'on doit à Saint Rouin. De cette abbaye détruite à la révolution subsiste le pressoir en chêne du 13ème siècle.

	D2 55250 Beaulieu-en-Argonne	Altitude : 214
--	------------------------------	----------------

Ermitage de St Rouin

Saint Rouin, moine irlandais qui s'était réfugié dans l'Argonne fonda l'abbaye de Beaulieu en l'an 642. Il fut le créateur de l'ermitage portant son nom car il souhaitait être « proche des bûcherons et des pauvres forestiers ».

A côté de l'ermitage se trouve une chapelle sur pilotis construite de 1953 à 1960 selon les plans du père Rayssiguier, disciple de Matisse et Le Corbusier.

Les vitraux de la chapelle furent créés par une jeune japonaise de 10 ans.

	34 Grande Rue 55120 Futeau	Altitude : 177
--	----------------------------	----------------

Futeau

Le village de Futeau tiendrait peut être son nom du fagus : le hêtre.

Première mention en 1555, puis en 1585 sous le nom de « Taille Futeau ».

Futeau fut un village de verreries jusqu'à leur disparition au début du 19ème siècle.

	4 Rue de la Gare 55120 Les Islettes	Altitude : 171
--	-------------------------------------	----------------

Les Islettes

Tient son nom du français islette : petite île.

Les Islettes vit le passage de Louis XVI lors de sa fuite le 21 juin 1791. C'est à la sortie des Islettes que Drouet croisa le postillon qui conduisait la berline royale. Celui-ci lui indiqua que le roi n'avait pas pris la route de Verdun mais celle de Varennes où il sera d'ailleurs arrêté.

	6 Place de la République 55120 Clermont-en-Argonne	Altitude : 233
--	--	----------------

Office de Tourisme de Clermont en Argonne



6 Place de la République
55120 CLERMONT-EN-ARGONNE
Tél. : 03 29 88 42 22
Fax : 03 29 88 42 43

	Unnamed Road 55120 Rarécourt	Altitude : 271
---	------------------------------	----------------

Chêne Jean Guézille




Ce chêne a été nommé ainsi en hommage à Jean Guézille, agent de l'Office National des Forêts qui a géré la forêt communale de Rarécourt de 1978 à 2015. Originnaire de Dinan (Côtes-d'Armor), Jean Guézille est arrivé en Argonne le 1^{er} novembre 1973 pour occuper un poste vacant sur la commune de Rarécourt et ses environs. Après avoir séjourné à Beaulieu, il habite à Futeau et, depuis 1983, il réside à la maison forestière de Rarécourt. Après avoir gravi les échelons, il termine sa carrière au titre de technicien forestier principal.

Il avait en charge les forêts domaniales de Rarécourt, Brabant, Brocourt, la forêt des Hospices de Clermont, la forêt communale de Flin (54) et la forêt domaniale de la Contrôlerie où il a démarré sa carrière.

	Unnamed Road 55250 Beaulieu-en-Argonne	Altitude : 298
---	--	----------------

Table de pique-nique



	Beaulieu en Argonne	Altitude : 263
---	---------------------	----------------

Beaulieu en Argonne



Comité Départemental du
Tourisme de la Meuse
<http://www.tourisme-meuse.com>

03 29 45 78 40
contact@tourisme-meuse.com

Trouver plus d'infos sur www.cirkwi.com
Impression générée par Cirkwi

Comité Départemental du
Tourisme de la Meuse
<http://www.tourisme-meuse.com>

03 29 45 78 40
contact@tourisme-meuse.com

Trouver plus d'infos sur www.cirkwi.com
Impression générée par Cirkwi

Cet itinéraire vous est fourni à titre informatif. Cirkwi ne certifie pas la fiabilité des informations contenues dans les textes, cartes ou photos de cet itinéraire. Nous vous conseillons de vérifier ces informations avant votre voyage. N'hésitez pas à nous contacter ou à contacter l'auteur pour en savoir plus. Pour plus d'informations sur les données relatives aux cartes, contactez nous sur contact@tourisme-meuse.com ou www.cirkwi.com

Cet itinéraire vous est fourni à titre informatif. Cirkwi ne certifie pas la fiabilité des informations contenues dans les textes, cartes ou photos de cet itinéraire. Nous vous conseillons de vérifier ces informations avant votre voyage. N'hésitez pas à nous contacter ou à contacter l'auteur pour en savoir plus. Pour plus d'informations sur les données relatives aux cartes, contactez nous sur contact@tourisme-meuse.com ou www.cirkwi.com

La naissance de Beaulieu en Argonne est liée à l'histoire d'un ecclésiastique venu d'Écosse, Saint Rodingue, nommé vulgairement Saint Rouin qui fût à l'origine de la construction de l'Abbaye de Beaulieu au VII^e siècle.

Après avoir vécu deux ans sous la discipline de Saint Paul avant qu'il ne devienne évêque de Verdun, il se retira en forêt d'Argonne, en un bois nommé Vaslogium. C'était un lieu très solitaire, et le Saint n'y eut d'autre compagnie que quelques disciples qui le suivirent et se logèrent dans des cellules qu'ils se bâtirent de feuillage et de branches d'arbres, s'exerçant dans la pratique de la vie religieuse dans une extrême pauvreté.

Austrasius, seigneur de Waly et de cette forêt, fâché de ce que ces étrangers se fussent établis dans ce terrain sans sa permission, envoya ses gens qui les en chassèrent. Saint Rouin cèda humblement et se mit en chemin pour aller à Rome visiter les tombeaux des Saints Apôtres.

A son retour, il fut appelé par Austrasius dont la famille était tombée gravement malade et qui considérait cela comme une punition divine. Saint Rouin le guérit par ses prières et Austrasius, par reconnaissance, lui donna le terrain où il avait commencé à s'établir et lui permit d'y bâtir un monastère.

Saint Rouin, après avoir bien établi son monastère pour le spirituel et le temporel, se retira dans son ermitage de Bonneval, à une demi-lieue de Beaulieu, pour y passer les dernières années de sa vie. Il mourut vers l'an 680. Il fut rapporté à Beaulieu et enterré devant l'Autel de Saint Jean l'évangéliste. On célèbre sa fête le 17 septembre.

	D2 55250 Beaulieu-en-Argonne	Altitude : 215
--	------------------------------	----------------

Ermitage de St Rouin



Situé au milieu des bois dans le Val de Biesme l'ermitage de Saint-Rouin est un haut lieu de l'Argonne. Insolite, cette chapelle moderne, bloc cubique et irrégulier de béton gris, repose sur des pilotis évoquant la verticalité de l'environnement arboré. Le père Rayssiguier, collaborateur de Matisse à la chapelle de Vence, en établit les plans pour remplacer l'ancienne chapelle, en s'inspirant des théories de Le Corbusier. À l'intérieur, les tons sont clairs et contrastent avec les vitraux aux couleurs chaudes, dessinés par une jeune artiste japonaise, Kimi Bando.

Stationnement des camping-cars autorisé jour et nuit!

	64 Rue Bancelin Les Islettes	Altitude : 171
--	------------------------------	----------------

Exposition du verre d'Argonne



Exposition annuelle thématique « Le Verre dans la Guerre 2 ». Les combats ont causé des dommages au patrimoine verrier local et provoqué l'arrêt de la production de la dernière verrerie argonnaise en activité, celle des Islettes. Vous découvrirez les impacts du conflit sur les sites avec panneaux illustratifs, cartes, photos, vidéos. De nombreux objets en verre témoignent des usages du quotidien des soldats. En 2015, un accent particulier est mis sur les usages sanitaires et religieux.

Une partie permanente de l'exposition est consacrée aux nombreuses verreries d'Argonne du Moyen-Age à nos jours, leur histoire, les techniques, et à la découverte de ce riche patrimoine local. Plus de 50 ans de fouilles et de recherches ont permis de réunir les éléments présentés : productions verreries de plusieurs sites, creusets, maquettes. Une salle est consacrée à la Verrerie des Islettes, arrêtée en 1937 : ses productions (les fameux bocal « l'Idéale », bouteilles, cloches maraîchères) et à la vie à l'ombre de l'usine (vidéo).

Démonstrations de travail du verre programmées en 2015 : 12 et 26 juillet, 9 et 23 août, en septembre pour les Journées du Patrimoine avec Circuit Vitrail (vitraux commémoratifs en Argonne).