

Powered by [Leaflet](#) — © [OpenStreetMap](#) contributors

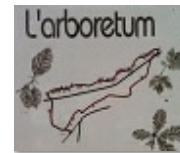
Balade au Naturel - L'Arboretum de Varennes en Argonne

Varennes-en-Argonne



Consultez ce circuit sur votre ordinateur ou votre mobile

www.cirkwi.com/circuit/26572



L'Argonne, «Pays des bois», se dévoile aux visiteurs avec le plus grand naturel. Vous découvrirez le charme de ses sentiers vagabonds...

Des futaies majestueuses, aux ravins secrets en passant par les étangs mystérieux, le silence s'impose. Offrez-vous cette immersion dans cette ambiance forestière.

Le sentier balisé de 2,5 km vous permettra de découvrir en toute tranquillité 38 essences diverses dont une dizaine d'essences indigènes sur une superficie de 3 ha.

Chaque essence est présentée sur une plaque illustrée. A l'issue de cette balade, vous deviendrez incollable sur les essences d'arbres.

Vous pourrez découvrir sur le parcours :

1 - Les sapes de la 1ère guerre / 2 - Sapin de Nordmann / 3 - Tulipier de Virginie / 4 - Saule blanc / 5 - Frêne blanc d'Amérique / 6 - Frêne commun / 7 - Tremble / 8 - Erable sycomore / 9 - Bouleau verruqueux / 10 - Erable du Japon / 11 - Tilleul à petites feuilles / 12 - Sorbier des oiseaux / 13 - Sapin de Douglas / 14 - Epicéa commun / 15 - Merisier / 16 - Sapin du Colorado / 17 - Thuya géant / 18 - Sapin de Vancouver / 19 - Cyprès de Lawson / 20 - Cyprès Chauve / 21 - Liquidambar / 22 - Châtaignier / 23 - Pin Noir d'Autriche / 24 - Pin Weymouth / 25 - Houx / 26 - Néflier / 27 - Pin Laricio de Corse / 28 - Pin des montagnes / 29 - Pin sylvestre / 30 - Cèdre de l'Atlas / 31 - Tsuga hétérophylle / 32 - Mélèze d'Europe / 33 - Epicéa de Sitka / 34 - Mélèze du Japon / 35 - Chêne d'Amérique / 36 - Pommier sauvage / 37 - La gaïze (roche de l'Argonne) / 38 - Charme / 39 - Chêne pédonculé / 40 Hêtre

Amis promeneurs, pour votre sécurité et celle de vos enfants :

- Restez sur les sentiers balisés
- Ne vous aventurez pas dans les sapes
- Ne ramassez pas d'objets métalliques

La forêt porte encore les stigmates de la Première Guerre Mondiale.

Style du circuit : **A la campagne \ Balade \ Forêt**

Difficulté : 1h 0m 0h 30m

Distance : 2.2 km 263 m 41 m -41 m



D38 55270 Boureulles

Altitude : 269

Départ du Circuit

Depuis Varennes-en-Argonne, petite bourgade en bordure de l'Aire, prendre la direction de Lachalade par la D38 puis tourner à droite en haut de la côte. Parking à 50 m.

Comité Départemental du
Tourisme de la Meuse
<http://www.tourisme-meuse.com>

03 29 45 78 40
contact@tourisme-meuse.com

Trouver plus d'infos sur www.cirkwi.com
Impression générée par **Cirkwi**

Cet itinéraire vous est fourni à titre informatif. Cirkwi ne certifie pas la fiabilité des informations contenues dans les textes, cartes ou photos de cet itinéraire. Nous vous conseillons de vérifier ces informations avant votre voyage. N'hésitez pas à nous contacter ou à contacter l'auteur pour en savoir plus. Pour plus d'informations sur les données utilisées sur ce site, rendez-vous sur les conditions d'utilisation de www.cirkwi.com

	D38, 55270 Boureuilles, France	Altitude : 268
---	--------------------------------	----------------

Premier site

Les Sapes de la Grande Guerre. La configuration du terrain, à savoir une forêt constituée de fourrés presque impénétrables, donne un caractère particulier à la guerre de position qu'est la Première Guerre en Argonne.

Dès octobre 1914, les soldats français et allemands s'installent dans un décor qui, pour beaucoup, deviendra un linceul.

L'épaisseur de la végétation empêche l'artillerie de tirer à vue. Pourtant, la fusillade est continue : les mitrailleurs tirent sans relâche, au jugé, de jour comme de nuit, pour parer contre toute attaque surprise de l'adversaire. Dans la journée les tirs des mitrailleuses sont doublés par les jets de grenades et d'explosifs.


Des centaines de morts et de blessés sont dénombrés chaque jour.

Sous terre, de part et d'autre des galeries creusées, des mines sont placées afin de faire sauter des points stratégiques de l'adversaire et occuper le terrain. Durant le premier trimestre de l'année 1915, entre le Four-de-Paris et la vallée de l'Aire, les sapeurs français ont creusé plus de trois kilomètres de galeries de mines et ont consommé plus de sept tonnes d'explosif.

	D38, 55270 Boureuilles, France	Altitude : 262
--	--------------------------------	----------------

Premier arbre particulier : Sapin de Nordmann

Pour les arbres suivants voir la carte mise en présentation. Ceux-ci sont si proches qu'il est délicat de les mettre tous en étape.

	D38, 55270 Boureuilles, France	Altitude : 250
--	--------------------------------	----------------

Arbre 13 : Sapin de Douglas

	D38, 55270 Boureuilles, France	Altitude : 256
--	--------------------------------	----------------


Arbre 15 : Merisier

	D38, 55270 Boureuilles, France	Altitude : 259
--	--------------------------------	----------------

Arbre 26 : Néflier

	D38, 55270 Boureuilles, France	Altitude : 260
--	--------------------------------	----------------

Arbre 29 : Pin Sylvestre

	D38, 55270 Boureuilles, France	Altitude : 258
--	--------------------------------	----------------


Arbre 32 : Mélèze d'Europe

Si vous visitez l'arboretum en hiver, ne soyez pas étonné de voir ce résineux sans aiguille : les Mélèzes sont des essences à feuilles caduques, ainsi chaque année ils perdent la totalité de leurs aiguilles.

	D38, 55270 Boureuilles, France	Altitude : 257
---	--------------------------------	----------------


Arbre 35 : Chêne Rouge d'Amérique.

A l'automne, avant de tomber les feuilles de ce chêne se parent d'une couleur rouge, à laquelle il doit son nom.

	D38 55270 Boureuilles	Altitude : 258
---	-----------------------	----------------

La Gaize : Roche d'Argonne.

La gaize est une roche d'origine sédimentaire siliceuse, à grain fin, poreuse. Durant la Guerre de 14-18, la particularité friable de la gaize a permis aux soldats, en la façonnant et en la creusant, de se protéger et de pouvoir survivre durant ces longues années. Les abris, les longs tunnels, forment une architecture souterraine dont les vestiges sont nombreux. Certains ouvrages font l'objet de conservation ou de remise en état - Sites de la Vallée Moreau, Kaiser tunnel. A contrario, durant la guerre des mines, des tunnels furent creusés sous les tranchées pour apporter la destruction comme à Vauquois ou à La Haute-Chevauchée.

	D38 55270 Varennes-en-Argonne	Altitude : 272
---	-------------------------------	----------------

Arboretum de Varennes



Créé en 1975 et remis en état en 1997, l'Arboretum regroupe 38 essences diverses dont une dizaine d'essences indigènes sur une superficie de 3 hectares. Le sentier balisé d'environ 2,5 kilomètres permet de le parcourir en toute tranquillité et de découvrir chaque essence présentée sur une plaque illustrée.

Liste des points d'intérêts

1 - Les sapes de la 1ère guerre / 2 - Sapin de Nordmann / 3 - Tulipier de Virginie / 4 - Saule blanc / 5 - Frêne blanc d'Amérique / 6 - Frêne commun / 7 - Tremble / 8 - Erable sycomore / 9 - Bouleau verruqueux / 10 - Erable du Japon / 11 - Tilleul à petites feuilles / 12 - Sorbier des oiseaux / 13 - Sapin de Douglas / 14 - Epicéa commun / 15 - Merisier / 16 - Sapin du Colorado / 17 - Thuya géant / 18 - Sapin de Vancouver / 19 - Cyprès de Lawson / 20 - Cyprès Chauve / 21 - Liquidambar / 22 - Châtaignier / 23 Pin Noir d'Autriche - 24 Pin Weymouth / 25 - Houx / 26 - Néflier / 27 - Pin Laricio de Corse / 28 - Pin des montagnes / 29 - Pin sylvestre / 30 - Cèdre de l'Atlas / 31 - Tsuga hétérophylle / 32 - Mélèze d'Europe / 33 - Epicéa de Sitka / 34 - Mélèze du Japon / 35 - Chêne d'Amérique / 36 - Pommier sauvage / 37 - La gaize (roche de l'Argonne) / 38 - Charme / 39 - Chêne pédonculé / 40 - Hêtre

Amis promeneurs, pour votre sécurité et celle de vos enfants :

- Restez sur les sentiers balisés
 - Ne vous aventurez pas dans les sapes - Ne ramassez pas d'objets métalliques
- La forêt porte encore les stigmates de la Première Guerre Mondiale.

Comité Départemental du Tourisme de la Meuse http://www.tourisme-meuse.com	03 29 45 78 40 contact@tourisme-meuse.com	Trouver plus d'infos sur www.cirkwi.com Impression générée par Cirkwi
---	--	--

Cet itinéraire vous est fourni à titre informatif. Cirkwi ne certifie pas la fiabilité des informations contenues dans les textes, cartes ou photos de cet itinéraire. Nous vous conseillons de vérifier ces informations avant votre voyage. N'hésitez pas à nous contacter ou à contacter l'auteur pour en savoir plus. Pour plus d'informations sur les données relatives aux coûts, consultez nos conditions d'utilisation de www.cirkwi.com.

Comité Départemental du Tourisme de la Meuse http://www.tourisme-meuse.com	03 29 45 78 40 contact@tourisme-meuse.com	Trouver plus d'infos sur www.cirkwi.com Impression générée par Cirkwi
---	--	--

Cet itinéraire vous est fourni à titre informatif. Cirkwi ne certifie pas la fiabilité des informations contenues dans les textes, cartes ou photos de cet itinéraire. Nous vous conseillons de vérifier ces informations avant votre voyage. N'hésitez pas à nous contacter ou à contacter l'auteur pour en savoir plus. Pour plus d'informations sur les données relatives aux coûts, consultez nos conditions d'utilisation de www.cirkwi.com.

B D38 55270 Boureuilles Altitude : 265

Abri du Kronprinz



Les abris du Kronprinz ont été édifiés au cours des premiers mois de la guerre, dès que le front s'est stabilisé une fois la guerre de mouvement terminée. Les deux armées sont face à face et s'enterrent. Les travaux débutent dans le bois vraisemblablement en décembre 1914. Le choix du site est particulièrement judicieux, en ce sens que les Allemands ont fortifié une position naturellement forte, en sous bois et à contre pente. Les constructions étaient aux trois quarts enfouies. Les hautes branches de quelques grands chênes voisins supportaient des observatoires blindés auxquels on accédait à l'aide d'échelles.

Ces abris, situés à peine à deux kilomètres des premières lignes, servaient de PC avancé aux généraux et officiers de l'état-major de l'armée allemande chargée du secteur Argonne commandée par le Kronprinz Ruprecht de Bavière (1914/1915).

C'est un vaste ensemble de plusieurs blockhaus (villas) de style oriental construits en béton. Ils étaient recouverts d'une toiture de plus de 6 mètres d'épaisseur, constituée de couches de protection et "d'éclatement", faite de poutrelles métalliques, de traverses de rails, le tout noyé dans le béton et recouvert de sacs de sable, ce qui les mettait à l'abri des obus de gros calibre. Quelques années après la guerre, les récupérateurs ont enlevé en grande partie cette épaisse couche.

Chaque construction était complétée par un abri profond à l'abri de tous les projectiles auquel on accédait de l'intérieur par un escalier d'une vingtaine de marches. Les abris étaient reliés entre eux et à ceux des hommes de service et des unités de garde par de profonds boyaux recouverts de caillibottis.

Le plus remarquable était sans aucun doute l'aménagement intérieur d'un grand confort.

Ils étaient éclairés à l'électricité (groupes électrogènes) et chauffés par de traditionnels grands poêles bavarois. Les pièces étaient lambrissées de noyer et l'ameublement provenait des maisons cossues des alentours. Lorsque les soldats américains de la 77ème .U.S. ont pénétré dans ce fort, ils ont été ébahis devant le butin qu'ils découvraient : des armoires à glace, des bars débordant de vins fins, de schnaps, de havanes, des baignoires avec eau chaude et eau froide. Au dehors, des parterres de fleurs, des potagers, des pistes de boules ... tout ce luxe à quelques centaines de mètres du front.

C D38C 55120 Lachalade Altitude : 269

Ossuaire de la Haute Chevauchée



L'ossuaire est constitué d'une pierre de 9 mètres de haut, le buste d'un poilu se trouve en son sommet. Il contient les restes d'environ 10000 soldats inconnus, toutes nations confondues. Le monument est dédié aux 15000 morts français et alliés tombés en Argonne.

D Rue Louis XVI 55270 Varennes en Argonne Altitude : 174

Musée d'Argonne



Le bâtiment dans lequel se trouve le musée d'Argonne est un bâtiment moderne qui fut inauguré en 1973. Le musée présente trois

Comité Départemental du Tourisme de la Meuse <http://www.tourisme-meuse.com> 03 29 45 78 40 contact@tourisme-meuse.com **Trouver plus d'infos sur www.cirkwi.com**
Impression générée par **Cirkwi**

Cet itinéraire vous est fourni à titre informatif. Cirkwi ne certifie pas la fiabilité des informations contenues dans les textes, cartes ou photos de cet itinéraire. Nous vous conseillons de vérifier ces informations avant votre voyage. N'hésitez pas à nous contacter ou à contacter l'auteur pour en savoir plus. Pour plus d'informations sur les données publiées sur ce site, rendez-vous sur www.cirkwi.com

sections relatives à l'histoire locale : arrestation de la famille royale, arts et traditions populaires, évocation de la guerre de 1914-1918 et des combats de l'Argonne (dont la guerre des mines).

Informations complémentaires :

Contact : MUSEE D'ARGONNE Rue Louis XVI 55270 VARENNES-EN-ARGONNE Tél. : 03 29 80 71 14 Fax : 03 29 80 71 43 mairievarennesenargonne@wanadoo.fr

E 1 Rue du Gén Pershing 55270 Varennes-en-Argonne Altitude : 173

Le Monument de Pennsylvanie



Situé sur les hauteurs de Varennes-en-Argonne, cet impressionnant monument fut érigé et financé en 1928 par l'Etat de Pennsylvanie (Etats-Unis), à la mémoire des soldats morts durant les combats de 1918 pour libérer cette zone. Sa terrasse offre un magnifique panorama dominant la vallée de l'Aire. Il vient d'être entièrement rénové en vue du Centenaire de la Grande Guerre.

Il est situé sur la place de l'ancien château et de son église Saint-Gengoul de Varennes détruit vers 1640-1642.

De style néoclassique, il est constitué de pierre et de marbre blanc. Deux péristyles sur colonnes carrées entourent une esplanade, au centre de laquelle se trouve un piédestal où repose une vasque en bronze dressée sur un trépid orné de têtes de soldats grecs. Sur la vasque, on peut lire une citation du président des Etats-Unis Woodrow Wilson : « The right is more precious than peace », « Le droit est plus précieux que la paix ». Sur le socle de la vasque, des têtes de lions ont été sculptées. Sur les dernières colonnes, des immenses épées verticales en relief peuvent être admirées. Le monument comporte de nombreuses sculptures rappelant le style des monuments grecs de l'Antiquité.

Monument de Pennsylvanie

Cet édifice est l'œuvre du franco-américain Paul Philippe Cret (1876-1945), architecte-conseil à l'American Battle Monument Commission (A.B.M.C.) créée en 1923 pour ériger les monuments commémoratifs américains de la Grande Guerre. On doit également à l'auteur la construction du monument américain de Château-Thierry.

Sur le piédestal, un texte gravé en français et en anglais rappelle les raisons de sa construction par l'Etat américain : « L'état de Pennsylvanie a érigé ce monument en mémoire de ses fils qui combattirent dans l'armée américaine pour le triomphe du droit et en pieux hommage à ceux qui donnèrent leur vie pour la libération de Varennes - 1927 ».

Pour rappel, lors de l'offensive Meuse-Argonne, la 28ème division américaine, appartenant au 1er Corps d'Armée, lutte dans le secteur de Varennes et parvient à libérer la commune le 26 septembre 1918. Cette division est majoritairement composée de soldats originaires de l'Etat de Pennsylvanie. Après avoir libéré la commune, les sammys se regroupent sur la place de l'ancien château, où le colossal monument sera inaugurée 10 ans plus tard, le 30 mai 1928. Malgré 4 années de bombardements pendant la Grande Guerre, Varennes a été complètement reconstruit.

F varennes en argonne Altitude : 166

Tour Louis XVI



Une plaque précise sur la façade de la Tour Louis XVI :

Le 21 juin 1791 entre 11 heures et minuit.

En cet endroit occupé alors par l'église du château qui formait voûte au-dessus de la route furent arrêté Louis XVI et la famille royale qui se rendaient à Montmédy.

L'Arrestation fut l'œuvre de Drouet de Sainte-Menehould et de son compagnon Guillaume, aidés de quatre gardes-nationaux de Varennes et de deux étrangers.

Bâti en 1793 à la place du chœur de l'ancienne église, ce beffroi, incendié le 14 septembre 1914 par l'ennemi, a été restauré après la guerre.

Comité Départemental du Tourisme de la Meuse <http://www.tourisme-meuse.com> 03 29 45 78 40 contact@tourisme-meuse.com **Trouver plus d'infos sur www.cirkwi.com**
Impression générée par **Cirkwi**

Cet itinéraire vous est fourni à titre informatif. Cirkwi ne certifie pas la fiabilité des informations contenues dans les textes, cartes ou photos de cet itinéraire. Nous vous conseillons de vérifier ces informations avant votre voyage. N'hésitez pas à nous contacter ou à contacter l'auteur pour en savoir plus. Pour plus d'informations sur les données publiées sur ce site, rendez-vous sur www.cirkwi.com

Une plaque précise sur la façade de la Tour Louis XVI :

Le 21 juin 1791 entre 11 heures et minuit.

En cet endroit occupé alors par l'église du château qui formait voûte au-dessus de la route furent arrêté Louis XVI et la famille royale qui se rendaient à Montmédy.

L'Arrestation fut l'œuvre de Drouet de Sainte-Menehould et de son compagnon Guillaume, aidés de quatre gardes-nationaux de Varennes et de deux étrangers.

Bâti en 1793 à la place du chœur de l'ancienne église, ce beffroi, incendié le 14 septembre 1914 par l'ennemi, a été restauré après la guerre.

Comité Départemental du
Tourisme de la Meuse
<http://www.tourisme-meuse.com>

03 29 45 78 40
contact@tourisme-meuse.com

Trouver plus d'infos sur www.cirkwi.com
Impression générée par Cirkwi

Cet itinéraire vous est fourni à titre informatif. Cirkwi ne certifie pas la fiabilité des informations contenues dans les textes, cartes ou photos de cet itinéraire. Nous vous conseillons de vérifier ces informations avant votre voyage. N'hésitez pas à nous contacter ou à contacter l'auteur pour en savoir plus. Pour plus d'informations sur les données publiées sur ce site, contactez nous sur [notre adresse e-mail](mailto:contact@tourisme-meuse.com) ou sur www.cirkwi.com.